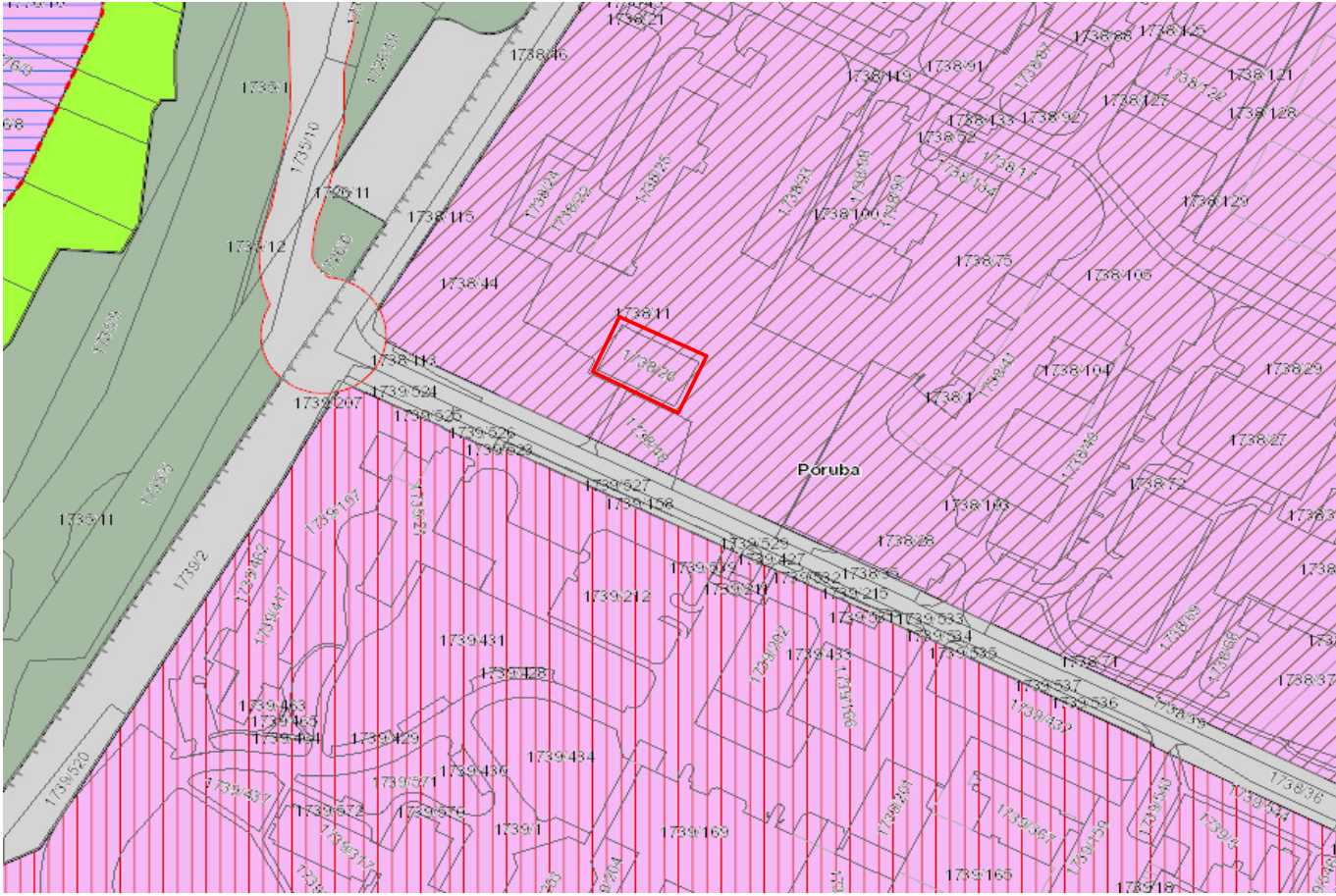


SITUAČNÍ VÝKRES ŠIRŠÍCH VZTAHŮ

PŘEHLEDNÁ MAPA

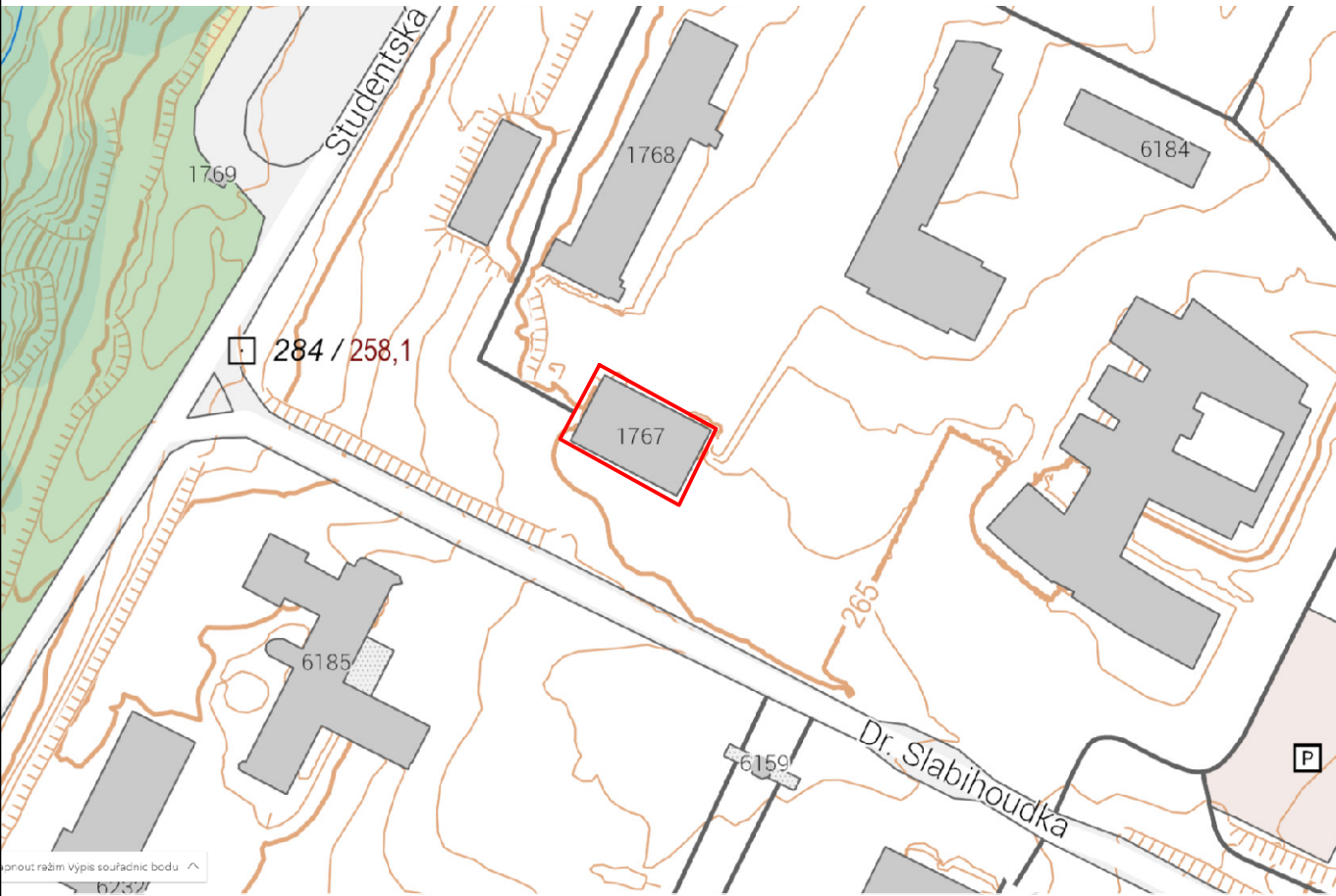


ÚZEMNÍ PLÁN

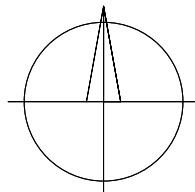


- DOTČENÝ OBJEKT
- OBČANSKÉ VYBAVENÍ - STŘEDNÍ A VYSOKÉ ŠKOLY
- OBČANSKÉ VYBAVENÍ - ZDRAVOTNICTVÍ
- PLOCHY POZEMNÍCH KOMUNIKACÍ (VČETNĚ TRAMVAJOVÉHO PÁSMU)
- LESY
- KRAJINNÁ ZELEŇ

DETAIL ÚZEMÍ



ORTOFOTOMAPA LOKALITY



±0,000 = 268,800 m n. m.

SOUŘADNICOVÝ SYSTÉM: JTSK
VÝŠKOVÝ SYSTÉM: B.p.v.

ZMĚNY	c		DATUM		PODPIS	
	b					
	a					

INVESTOR:

Vysoká škola báňská - Technická univerzita Ostrava	VŠB-TUO 17. listopadu 2172/15, 708 00 Ostrava-Poruba tel.: +420 596 995 500, ID datové schránky: d3kj88v e-mail: epodatelna@vsb.cz
--	--

PROJEKTANT:

TECHNICO Opava s.r.o.	TECHNICO architects & engineers TECHNICO Opava s.r.o. Hradecká 1576/51 746 01 Opava tel: 563 760 970 info@technico.cz
------------------------------	--

PROJEKTANT:

ZODP. PROJEKTANT:	Ing. Matěj KUDLÍK
VYPRACOVAL:	Jakub SGLUNDA
KONTROLOVAL:	Ing. Martin ULÍČNÝ

ČÁST DOKUMENTACE:

C. SITUAČNÍ VÝKRESY

Stavební úpravy budovy "N" (CEeTe II) v areálu VŠB-TUO K.ú. Poruba, parc.č. 1738/26, 1738/11 SITUAČNÍ VÝKRES ŠIRŠÍCH VZTAHŮ	FORMÁT	6×A4
	DATUM	07/2025
	STUPEŇ	DPS
	ZAKÁZKOVÉ ČÍSLO	TO-628-DPS
MĚŘITKO:		ČÍSLO VÝKRESU: C.1.